１．宮崎県内における位置関係

①宮崎大学木花キャンパス
（本部・教育学部・工学部・農学部・
地域資源創成学部等）
②宮崎大学清武キャンパス
（医学部・医学部附属病院等）
③住吉フィールド（牧場）
④田野フィールド（演習林）
⑤田野フィールド（代納地区）
⑥田野フィールド（崎田地区）
⑦延岡フィールド（水産実験所）
⑧教育学部附属小学校
教育学部附属中学校
⑨教育学部附属幼稚園
⑩日南デスク
⑪錦本町ひなたキャンパス

２．近隣の環境（最寄り駅からの距離、交通機関等）

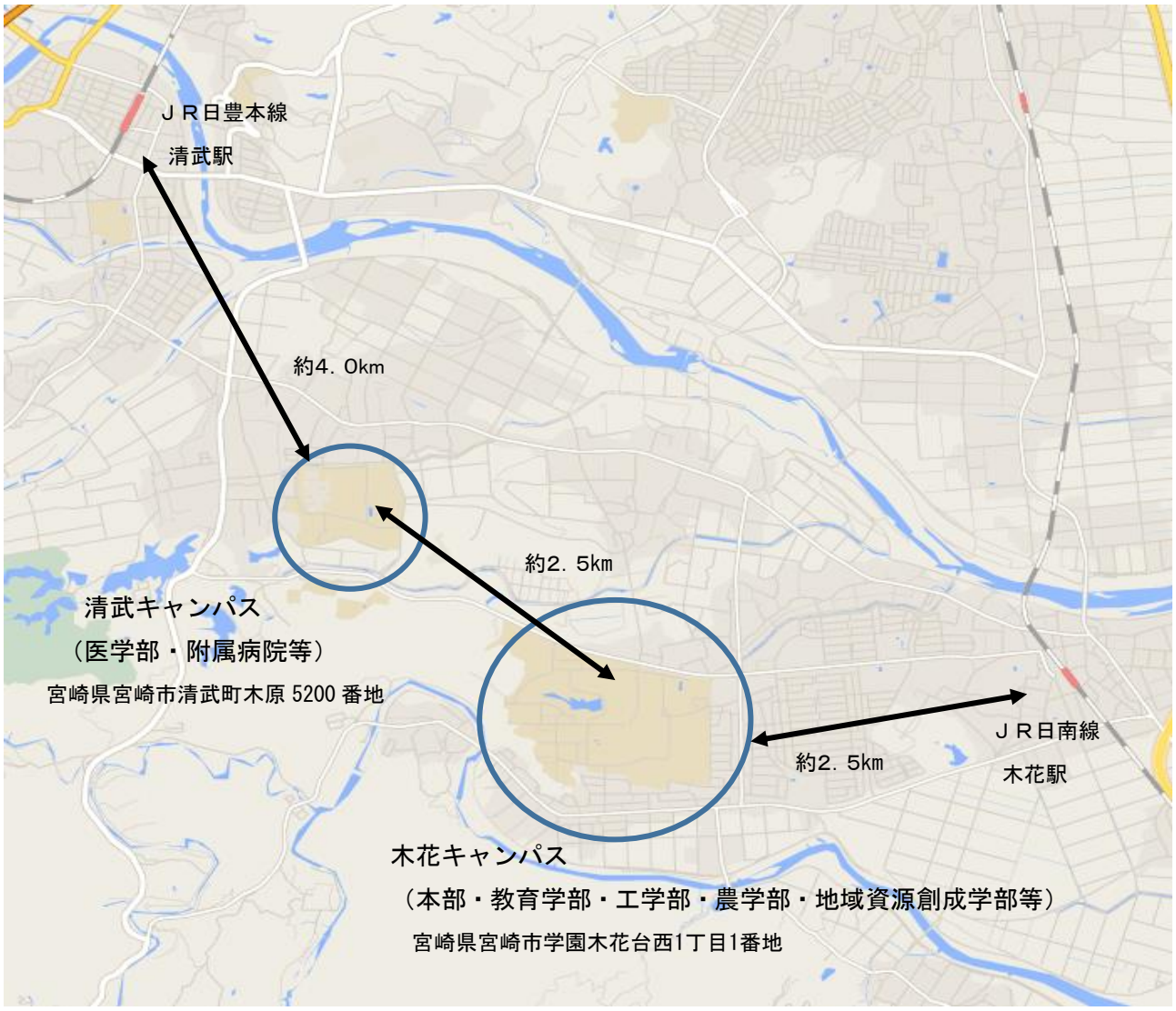

２つのキャンパス間の主な移動手段としては自家用車が想定される。両キャンパス間の所要時間は５分程度であり、また、両キャンパス内に教職員・学生専用の駐車場を設置している。

自家用車以外の移動手段として、公共交通機関（バス）の利用も可能である。両キャンパス間のバスでの移動時間は６分程度であり、かつ、４系統の路線が３０分毎に運行している。

国立大学法人等施設実態調査（様式２）

配　置　図

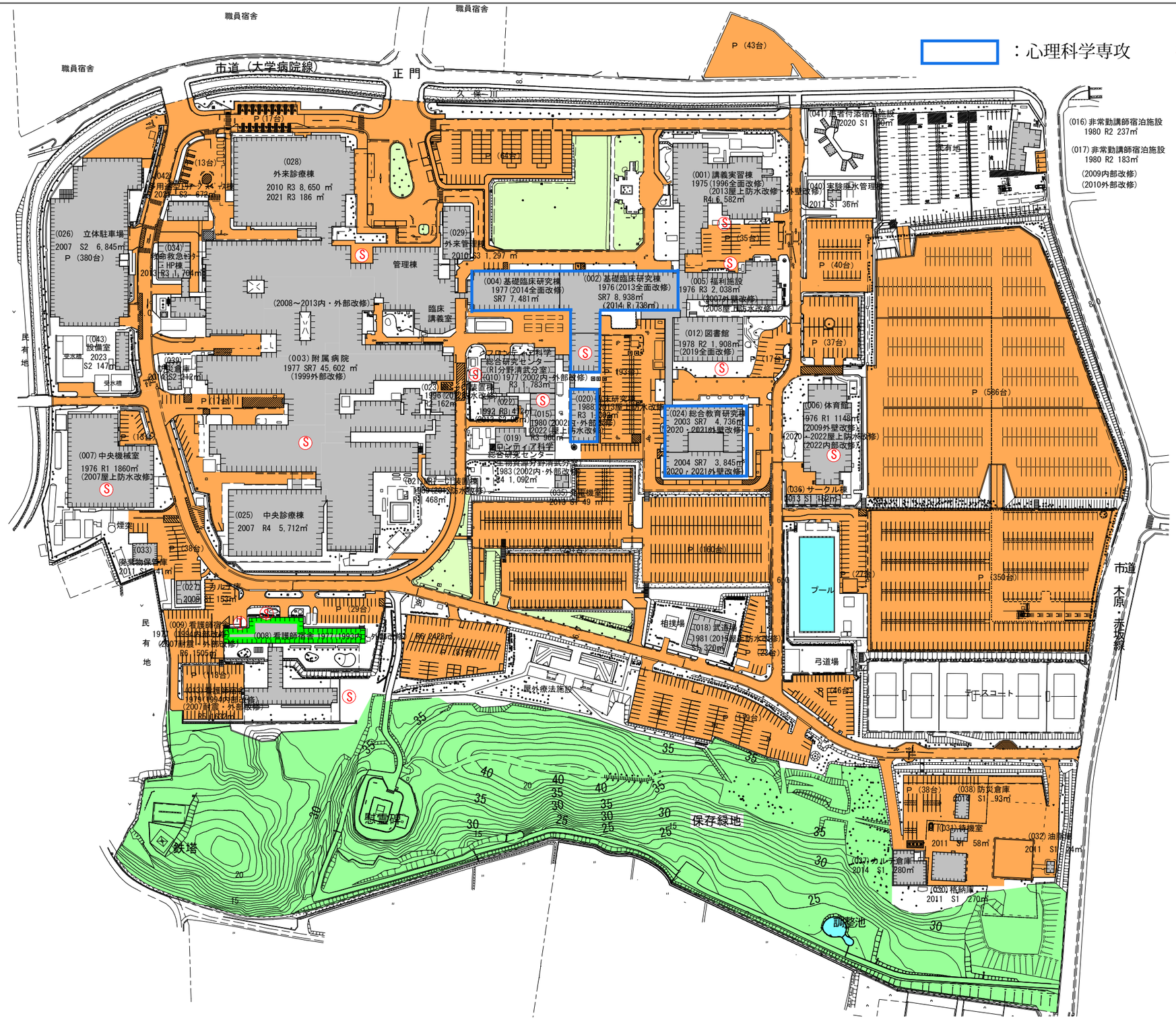

敷地面積	建築面積	延べ面積	建ぺい率	容積率	全学生数	学　部　等　名	団地番号	団地名	所　在　地	学校番号	学　校　名	作成年度
２２４，３１６㎡	３９，１７４㎡	１２４，２０１㎡	１７．５%	５５．４%	８９０人	医学部、医学部附属病院（本院）、フロンティア科学総合研究センター	０５０	清武１団地	宮崎市清武町木原５２００番地	０５３２	宮　崎　大　学	２０２５

国立大学法人等施設実態調査（様式２）

配　　置　　図

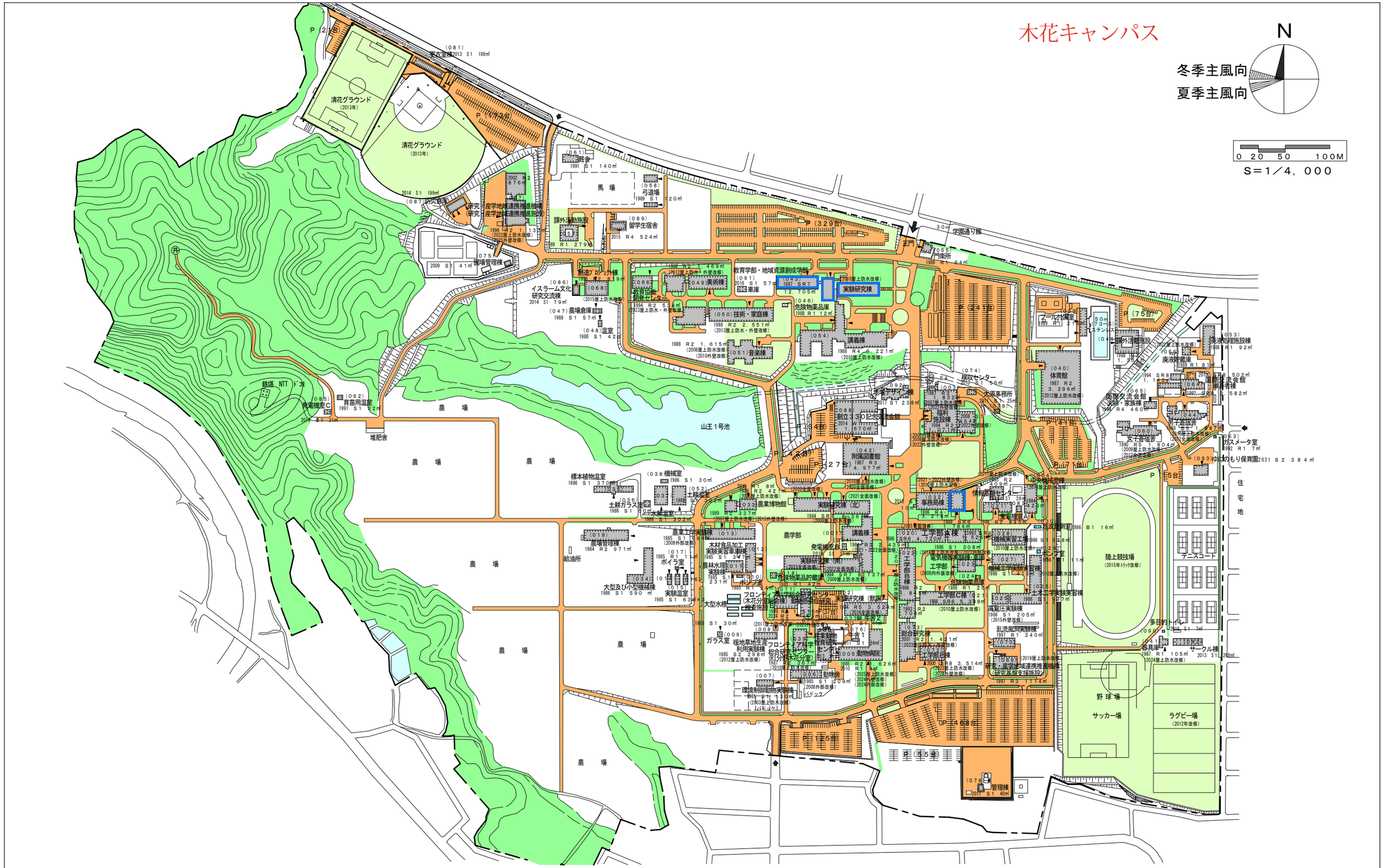
木花キャンパス
N
冬季主風向
夏季主風向
0 20 50 100M
S＝1／4，000
清花グラウンド
(2013年)
馬場
留学生宿舎
課外活動施設
学園通り線
正門
教育学部・地域資源創成学部
実験研究棟
車庫
危険物薬品庫
講義棟
音楽棟
技術・家庭棟
美術棟
農場倉庫
温室
農場管理棟
イスラーム文化研究交流棟
山王1号池
農場
附属図書館
創立330記念総合会館
体育館
プール付属室
屋外活動施設
廃液処理施設棟
廃液貯蔵庫
国際交流会館
留学者棟
男子合宿舎
女子合宿舎
ガスメータ室
ゆにわもり保育園
住宅地
事務局棟
情報基盤センター
工学部A棟
工学部B棟
工学部C棟
工学部D棟
工学部E棟
工学部F棟
総合研究棟
工学部G棟
工学部H棟
工学部I棟
工学部J棟
工学部K棟
工学部L棟
工学部M棟
工学部N棟
工学部O棟
工学部P棟
工学部Q棟
工学部R棟
工学部S棟
工学部T棟
工学部U棟
工学部V棟
工学部W棟
工学部X棟
工学部Y棟
工学部Z棟
農学部
農業博物館
実験研究棟（AC）
実験研究棟（BD）
実験研究棟（EF）
実験研究棟（GH）
実験研究棟（散水）
実験研究棟（動物）
実験研究棟（ポンプ）
実験研究棟（ボイラ）
実験研究棟（木材食品加工）
実験研究棟（農業工学）
実験研究棟（農林水産）
実験研究棟（農業総合）
実験研究棟（農業総合）
実験研究棟（農業総合